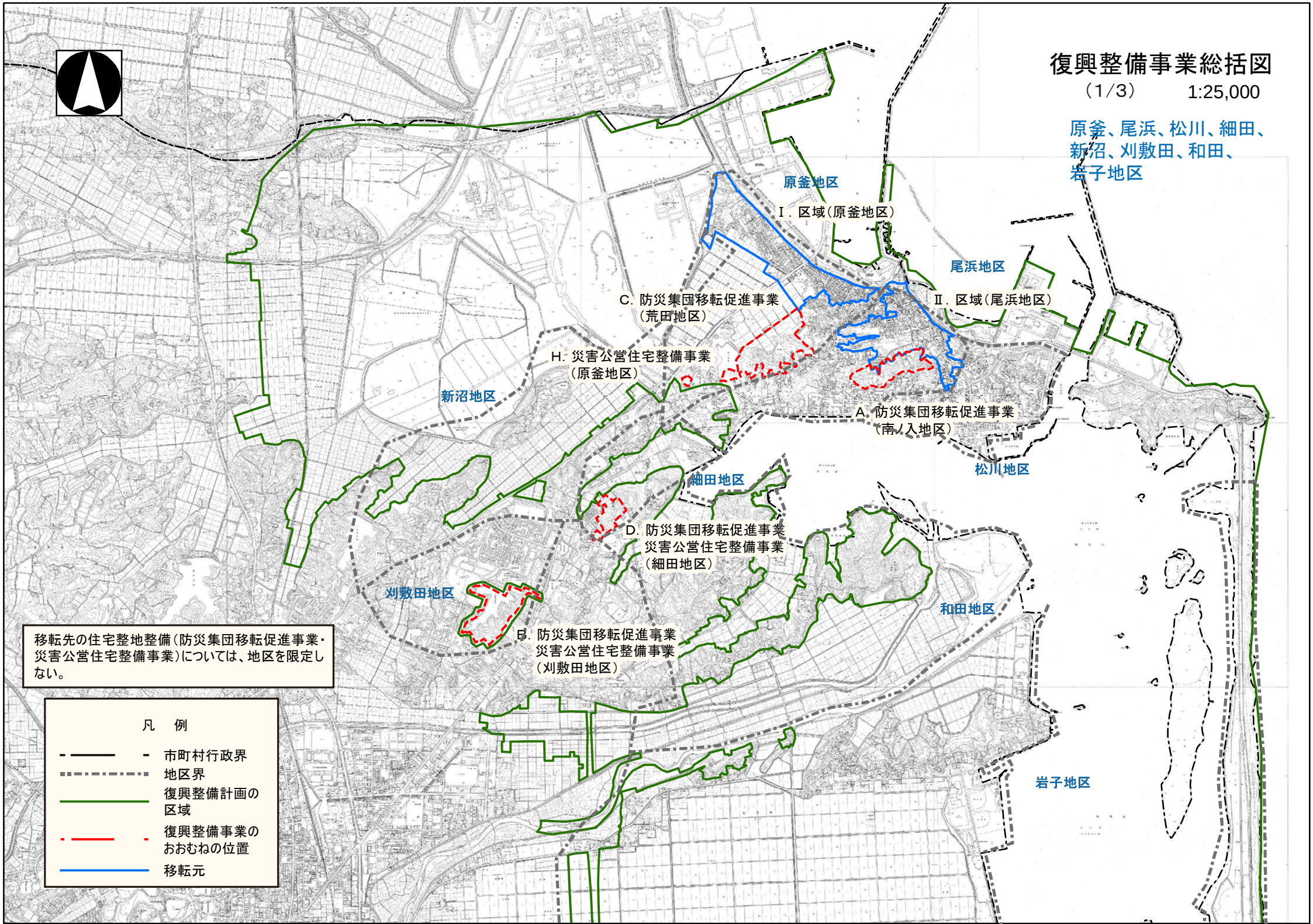
復興整備事業総括図
（1/3）
1:25,000
原釜、尾浜、松川、細田、
新沼、刈敷田、和田、
岩子地区
原釜地区
Ⅰ．区域（原釜地区）
尾浜地区
Ⅱ．区域（尾浜地区）
C．防災集団移転促進事業
（荒田地区）
H．災害公営住宅整備事業
（原釜地区）
新沼地区
A．防災集団移転促進事業
（南ノ入地区）
松川地区
細田地区
D．防災集団移転促進事業
災害公営住宅整備事業
（細田地区）
刈敷田地区
和田地区
B．防災集団移転促進事業
災害公営住宅整備事業
（刈敷田地区）
岩子地区
移転先の住宅整地整備（防災集団移転促進事業・災害公営住宅整備事業）については、地区を限定しない。
凡　例
市町村行政界
地区界
復興整備計画の区域
復興整備事業のおおむねの位置
移転元

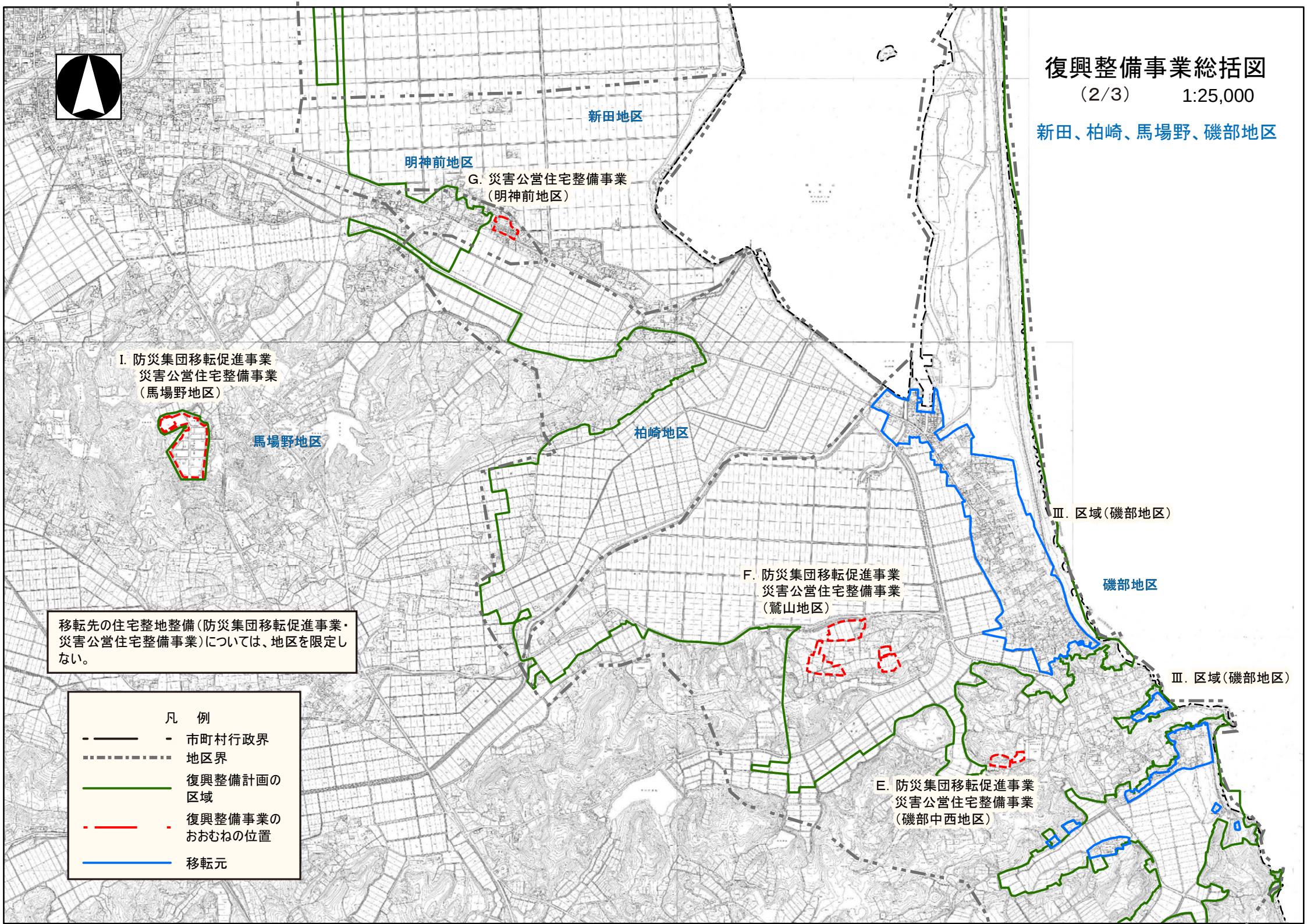
復興整備事業総括図
（2/3）
1:25,000
新田、柏崎、馬場野、磯部地区
新田地区
明神前地区
G. 災害公営住宅整備事業
（明神前地区）
I. 防災集団移転促進事業
災害公営住宅整備事業
（馬場野地区）
馬場野地区
柏崎地区
Ⅲ. 区域（磯部地区）
磯部地区
F. 防災集団移転促進事業
災害公営住宅整備事業
（鷲山地区）
Ⅲ. 区域（磯部地区）
E. 防災集団移転促進事業
災害公営住宅整備事業
（磯部中西地区）
移転先の住宅整地整備（防災集団移転促進事業・災害公営住宅整備事業）については、地区を限定しない。
凡　例
市町村行政界
地区界
復興整備計画の区域
復興整備事業のおおむねの位置
移転元

復興整備事業総括図

（3/3）　1:25,000

蒲庭、八沢地区

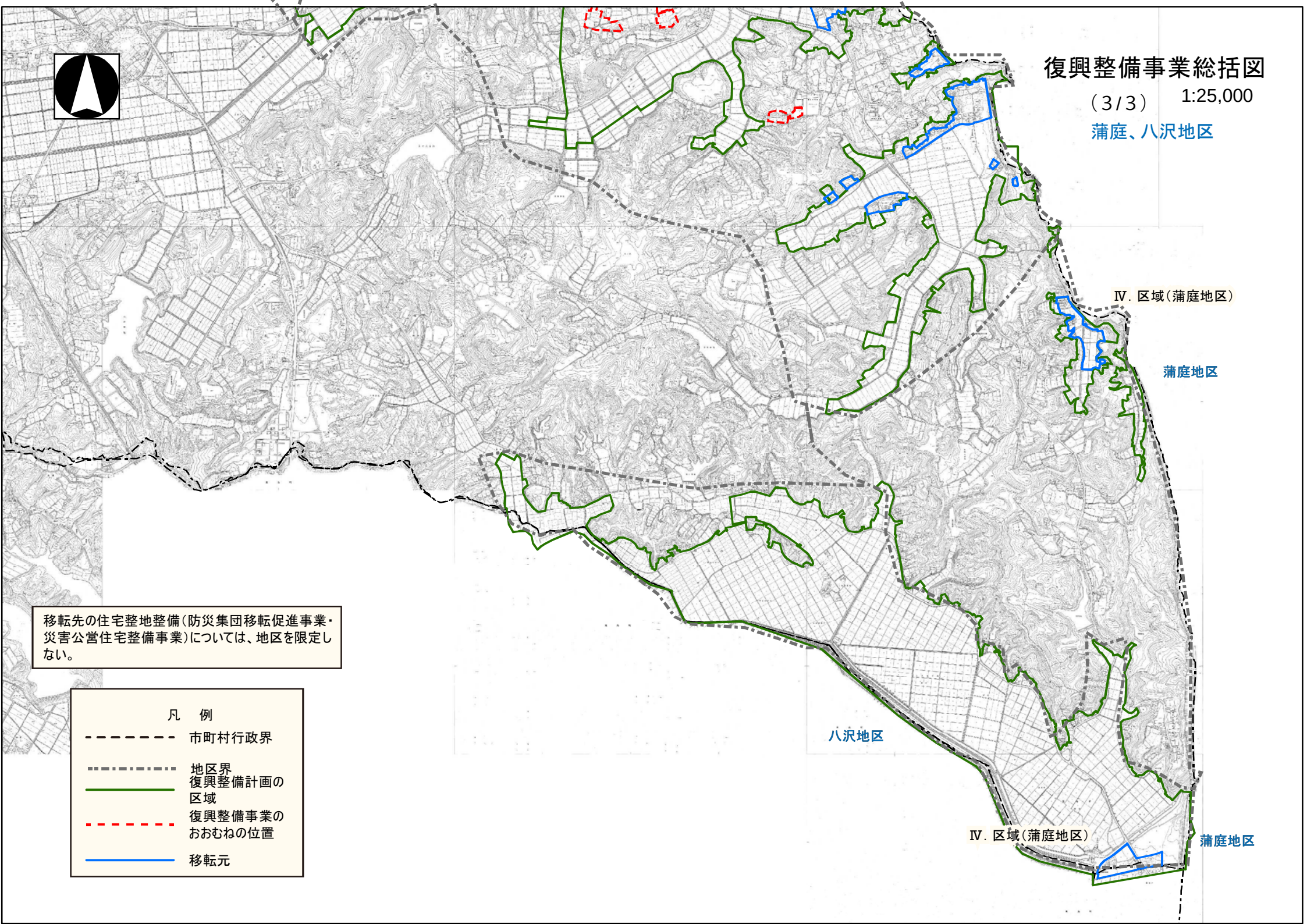

移転先の住宅整地整備（防災集団移転促進事業・災害公営住宅整備事業）については、地区を限定しない。

凡　例

- 市町村行政界
- 地区界
- 復興整備計画の区域
- 復興整備事業のおおむねの位置
- 移転元