

様式第5 法第48条第1項第6号関係（地域森林計画区域の変更関係）

森林法第5条第1項の規定によりたてられた
地域森林計画の対象とする森林の区域の変更に関する事項

復興整備計画に記載する事項

磐城森林計画区

単位 ha

区分	変更前森林面積	変更後森林面積	備考
総数	118,689	<u>118,686</u>	
市町村別内訳	相馬市	7,389	<u>7,386</u>
	南相馬市	13,038	13,038
	(原町)	4,859	4,859
	(鹿島)	4,866	4,866
	(小高)	3,313	3,313
	新地町	1,627	1,627
	飯舘村	7,276	7,276
	広野町	2,864	2,864
	檜葉町	1,966	1,966
	富岡町	2,761	2,761
	川内村	11,736	11,736
	大熊町	2,700	2,700
	双葉町	2,656	2,656
	浪江町	4,395	4,395
	葛尾村	2,071	2,071
	いわき市	58,210	58,210
	(平)	4,793	4,793
	(常磐)	2,469	2,469
	(小名浜)	3,190	3,190
	(内郷)	1,846	1,846
	(勿来)	4,696	4,696
(遠野)	5,301	5,301	
(田人)	6,286	6,286	
(好間)	1,340	1,340	
(小川)	3,676	3,676	
(三和)	12,089	12,089	

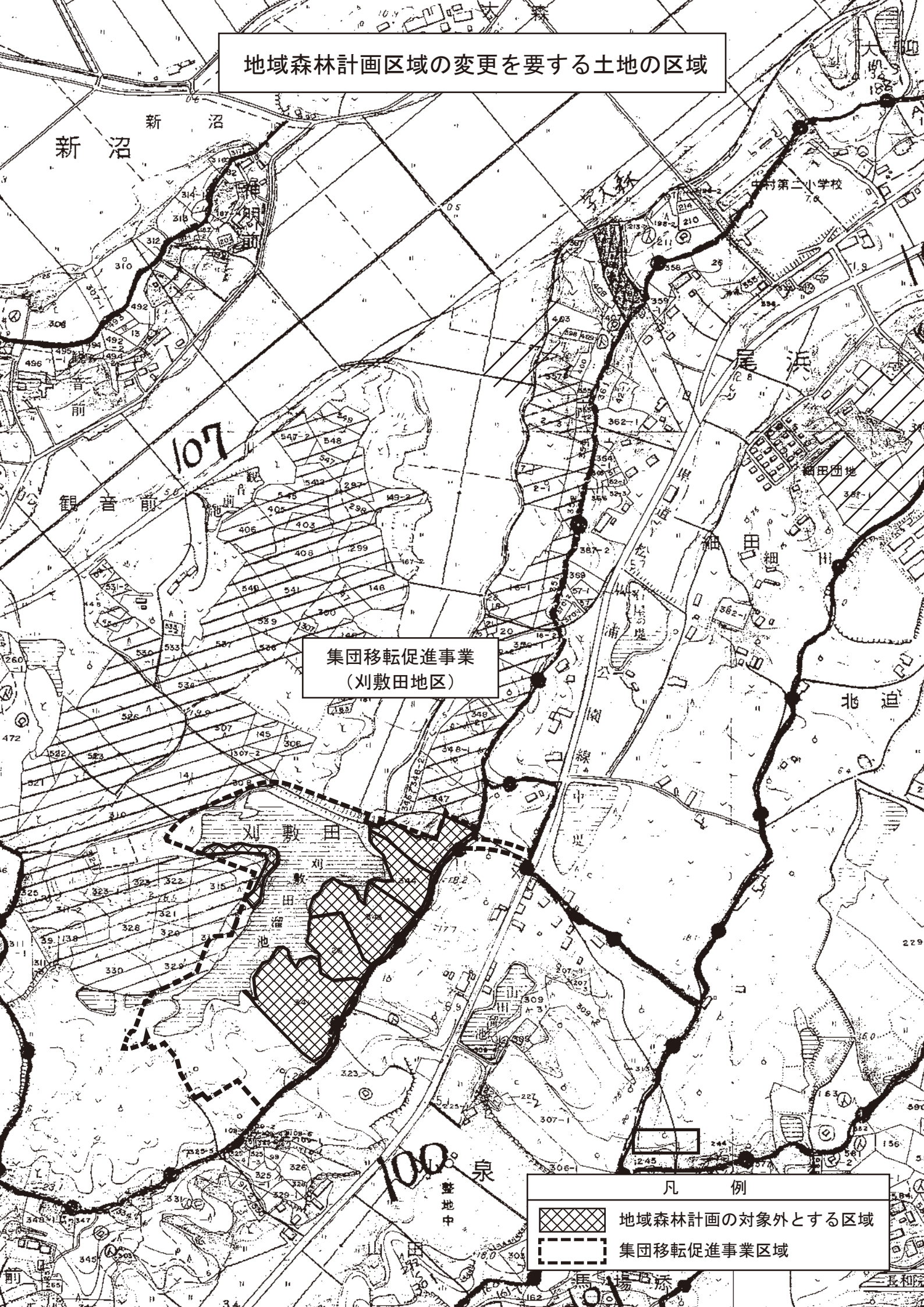
(四 倉)	2,611	2,611	
(川 前)	6,332	6,332	
(久之浜)	915	915	
(大 久)	2,667	2,667	

注 地域森林計画の対象とする森林の区域は森林計画図において表示する区域内の私有林とする。



添付書類

「地域森林計画及び国有林の地域別の森林計画に関する事務の取扱いの運用について」（平成12年5月8日付け12林野計第188号林野庁長官通知）の附録第6号により作成した変更する区域に係る森林計画図。

地域森林計画区域の変更を要する土地の区域



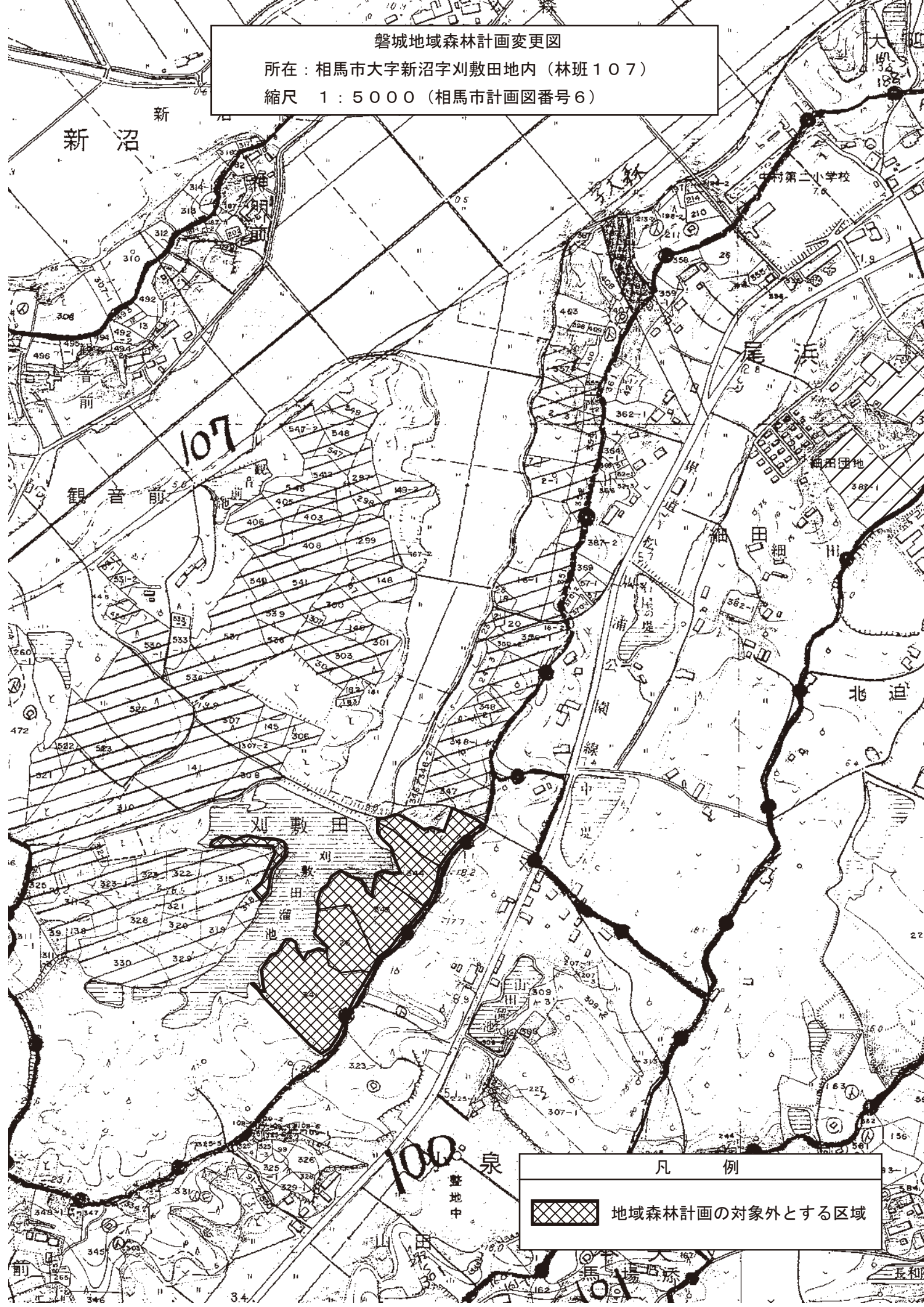
集団移転促進事業
(刈敷田地区)

- 凡例
-  地域森林計画の対象外とする区域
 -  集団移転促進事業区域


磐城地域森林計画変更図

所在：相馬市大字新沼字刈敷田地内（林班107）

縮尺 1：5000（相馬市計画図番号6）



凡 例

 地域森林計画の対象外とする区域