

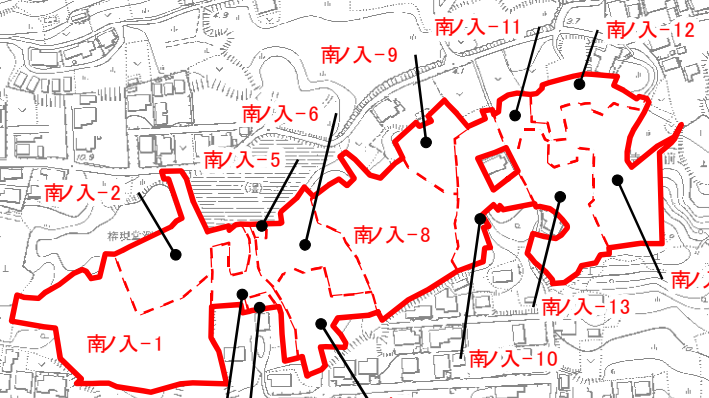
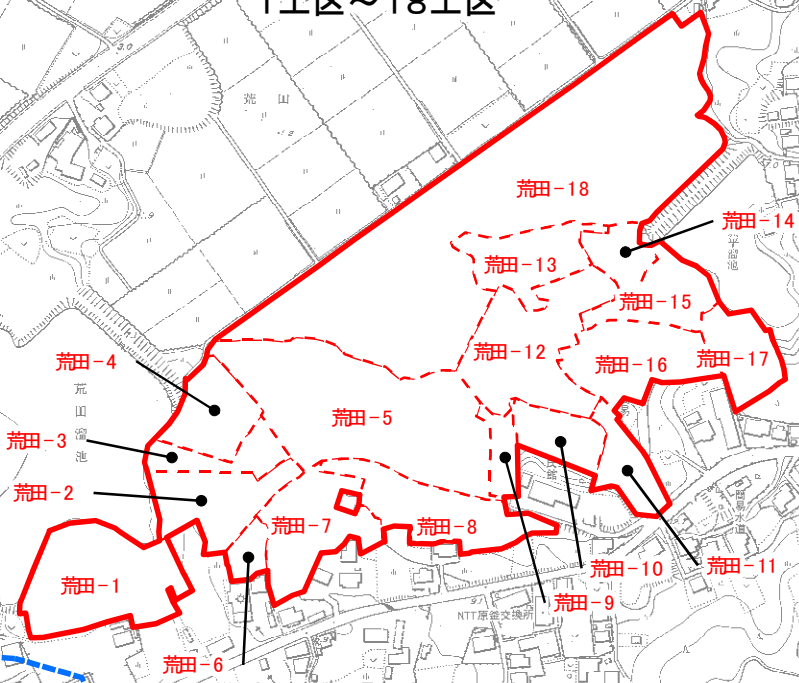


1:5,000




工区割図

C 防災集団移転促進事業(荒田地区) 1工区~18工区

A 防災集団移転促進事業(南ノ入地区) 1工区~14工区



凡例

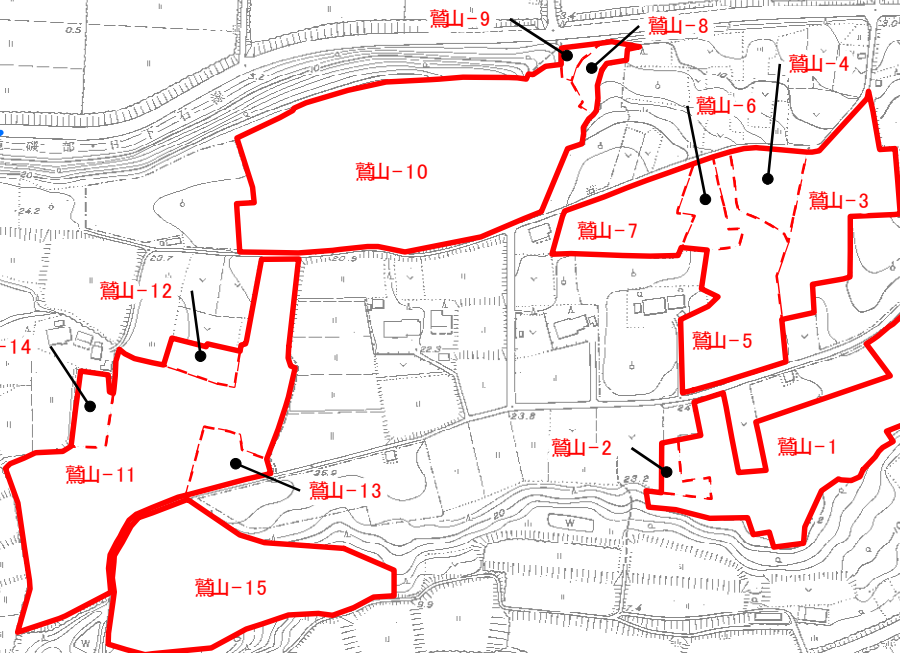
-  復興整備計画の区域
-  復興整備事業の区域
-  工区






1:5,000

工区割図

F 防災集団移転促進事業及び
災害公営住宅整備事業(鷺山地区)
1工区~15工区



凡例

-  復興整備計画の区域
-  復興整備事業の区域
-  工区

相馬市

太陽光発電施設整備事業位置図

Q
太陽光発電施設整備事業
(磯部地区)
1工区から7工区

