


# 市内の空間放射線量メッシュ地図比較（地表面：土）

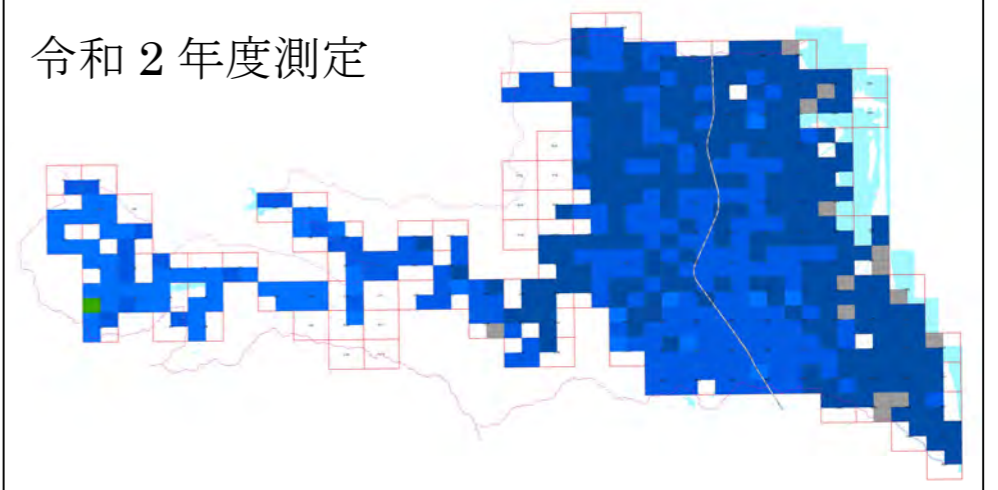
地表面(土)

高さ 1m で測定

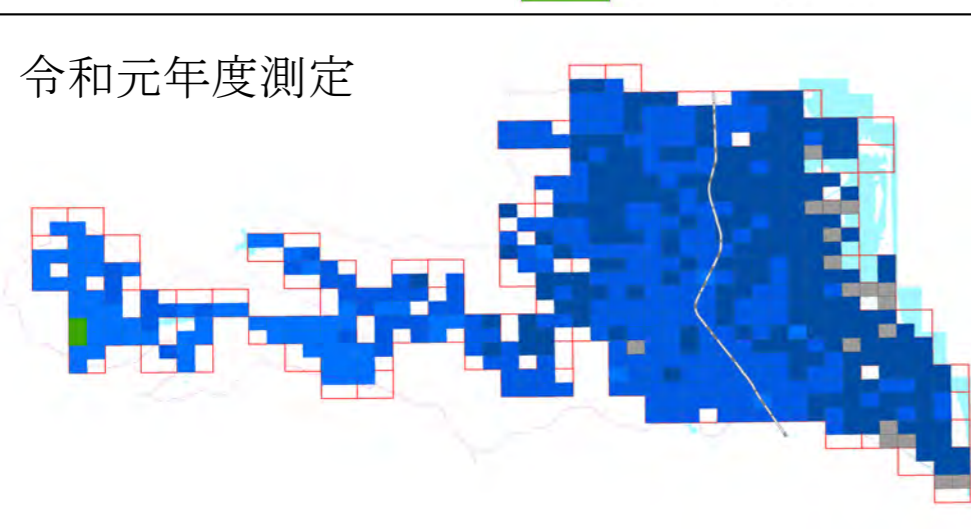
線量 単位： $\mu\text{Sv/h}$



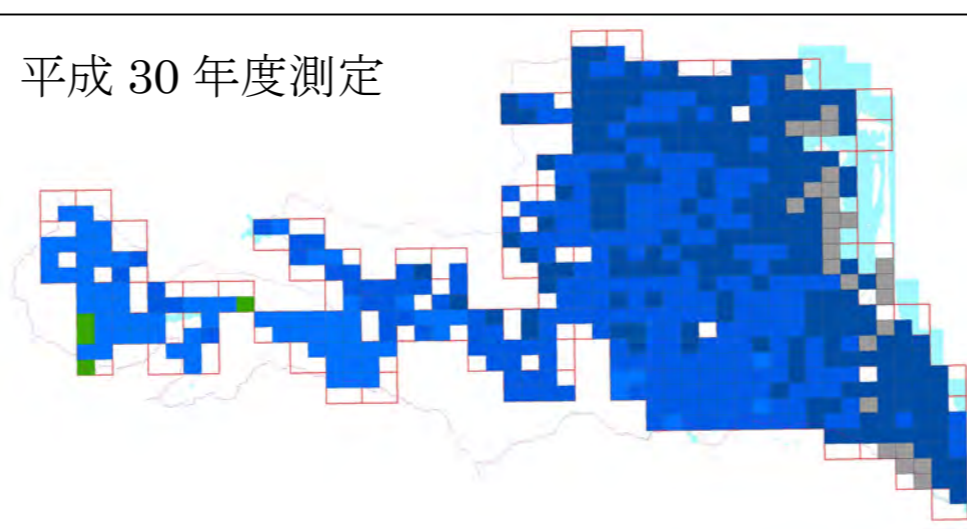
令和 2 年度測定



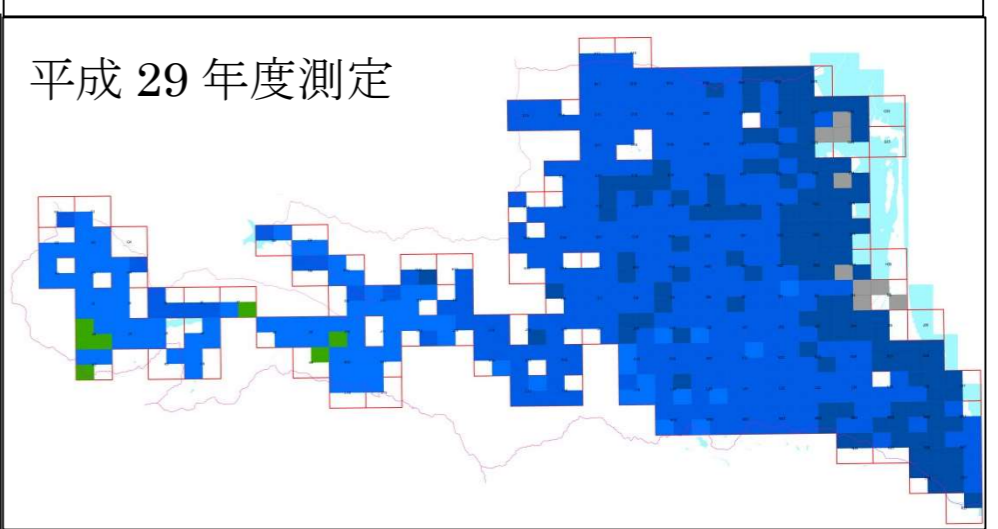
令和元年度測定



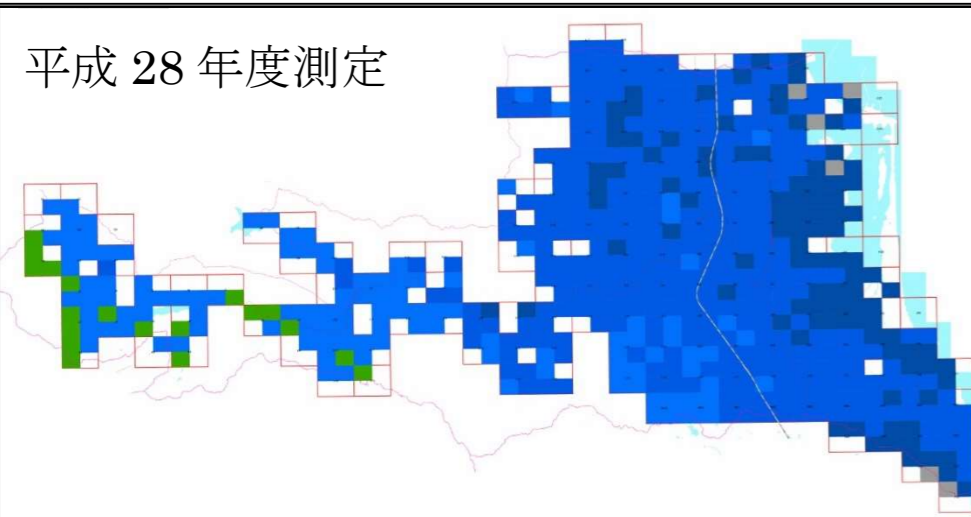
平成 30 年度測定



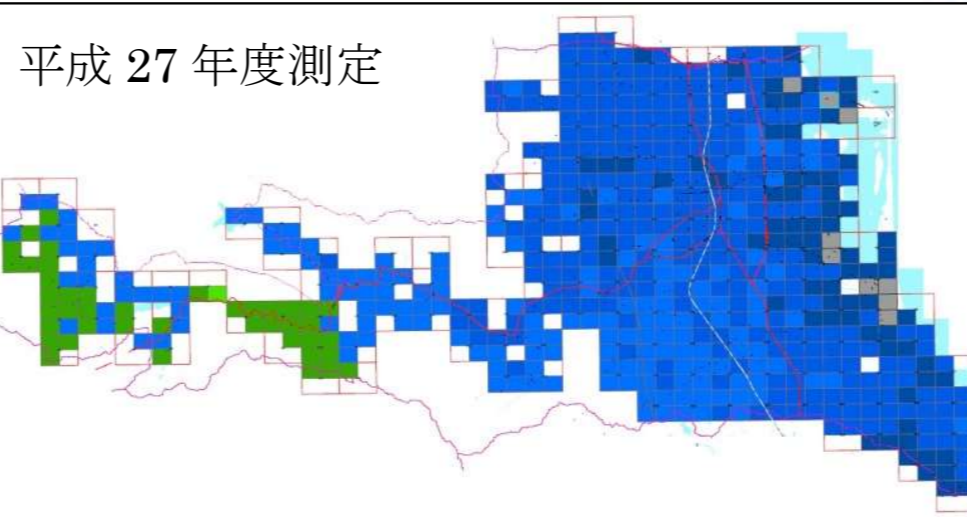
平成 29 年度測定



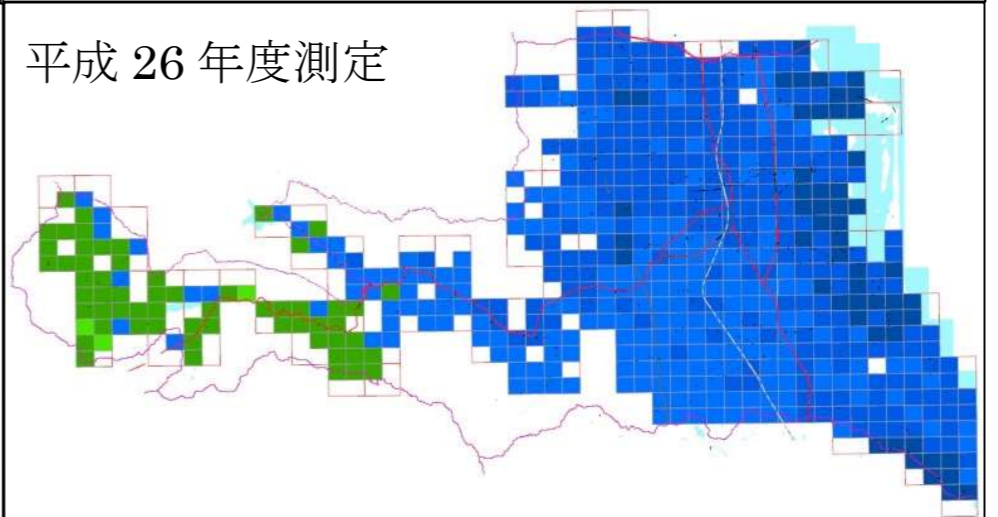
平成 28 年度測定



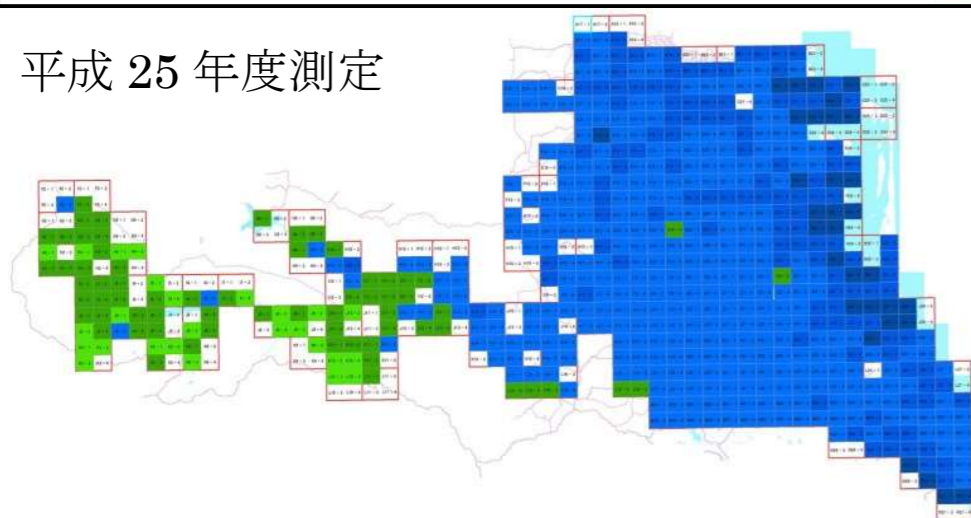
平成 27 年度測定



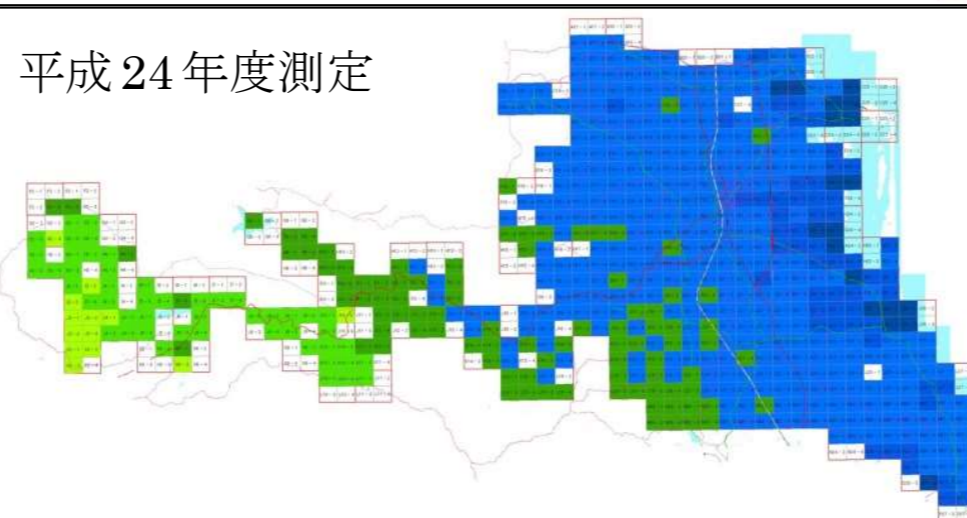
平成 26 年度測定



平成 25 年度測定



平成 24 年度測定



平成 23 年度測定

