

## 相馬市 <津波> ハザードマップ

発行 令和2年3月

このマップは、福島県が調査を行った津波の「浸水想定区域」の結果に基づいて作成したもので、「津波基準水位※」により予想浸水域を表示しています。あくまで「想定津波」によるものですので到達しない場合、または、想定を超えて津波が押し寄せられることも考えられます。想定される浸水区域や浸水深、近くの避難所などを把握し、いざというときの備えとしてください。

※津波基準水位…津波の想定浸水深に、建築物などへの衝突によって生じる津波の水位上昇を加えた水位で、避難や建築行為などの制限の基準となるもの



## 津波避難時に**注意**すること

### ○地震が起きたら、まず避難

津波は、強い地震だけでなく、弱い地震でも起こることがあります。情報を確認し、慌てず速やかに避難ください。

### ○より高いところへ、より遠くへ避難(浸水想定区域外へ)

避難は、高いところへ逃げることを心がけてください。また、海岸・河川から離れ、浸水想定区域外へ逃げてください。

### ○津波は繰り返し襲ってくる

津波は、第1波より第2波、第3波のほうが大きくなり、繰り返し襲ってきます。津波が落ち着くまで安全な場所から離れないでください。

### ○津波のスピードは速い

津波は、人が走るよりも速いスピードで、「津波注意報」や「津波警報」などが発表されるよりも早く押し寄せる場合もあります。直ちに避難しましょう。

### ○満潮時は要注意

満潮時は、海面の水位が高くなっているので津波がより大きくなります。




### ○避難場所を確認

避難は、速やかに行動できるよう日ごろから避難する場所を決めておき、避難ルートなどを事前に確認しておきましょう。

### 相馬市 総務部 地域防災対策室

TEL: 0244-37-2121 FAX: 0244-35-4196 E-mail: sm-bosai@city.soma.lg.jp  
〒976-8601 福島県相馬市中村字北町63番地の3  
ホームページ: <https://www.city.soma.fukushima.jp/>

## 近くの**避難場所・避難所**を確認しましょう！

凡例	区分	避難場所・避難所の目的と役割
	津波一時避難場所	津波発生時に時間的な都合などで避難所まで避難できない場合など、一時的に身を守るため避難する場所
	指定緊急避難場所	居住者などが災害から命を守るために緊急的に避難する施設または場所
	指定避難所	避難した居住者などが災害の危険がなくなるまで一定期間滞在し、または災害により自宅へ戻れなくなった居住者などが一時的に滞在する施設

指定避難所や指定緊急避難場所、浸水区域・浸水深は、相馬市地図情報でも確認できます。

相馬市地図情報： <https://www2.wagmap.jp/soma-sp/>



## 津波に関する**情報**はさまざまな方法で発信されます！



津波の発生が予想される場合、気象庁が大津波警報、津波警報、津波注意報を発表します。津波警報などはさまざまな経路で皆さんに伝えられます。

